




Convenções cartográficas		Legenda		Mapa de Situação		Escala Gráfica		Consultoria		Empreendedor	
[---] Limite Municipal		[] APP da Sub-bacia Hidrográfica - AID				0 125 250 500 750 1,000 Meters Projeção Universal Transversa de Mercator - UTM Datum Horizontal: SAD 69 Origem da quilometragem : Equador e Meridianos -45° de Gr. acrescidas as constantes 10.000 km e 500 km, respectivamente.					
Rodovia		[] Bacia Hidrográfica - AID									
— Pavimentada		APP de Topo de Morro (m)									
- - - Não Pavimentada		200 - 227									
		175 - 200									
								Projeto			
								CENTRAL DE TRATAMENTO DE RESÍDUOS INDUSTRIAIS - MACAÉ/RJ -			
								Título			
								MAPA DAS ÁREAS DE PRESERVAÇÃO PERMANENTE			
								Escala: 1:25,000		Elab.: Bruno Dester	
								Visto:		Aprovado:	
								Mapa nº: BIO-04		Data: Setembro/2011	
								FL.: 01/01		Revisão: 00	